

VESELÁ ÚZEMNÍ PLÁN

ÚPLNÉ ZNĚNÍ PO ZMĚNĚ Č. 1

VÝKRES KONCEPCE VEŘEJNÉ INFRASTRUKTURY


HRANICE

	hranice řešeného území		hranice zastavitelných ploch
	hranice katastrálního území		hranice ploch přestavby
	hranice zastavěného území ke dni 1. 2. 2017		hranice ploch změn v krajině

TECHNICKÁ INFRASTRUKTURA

STAV	NÁVRH	VODOVODY A KANALIZACE
		vodní zdroj - vrt
		čerpací stanice vodovodu
		vodojem
		vodovodní řad zásobní, výtlačný
		čistírna odpadních vod
		dešťová kanalizace
		ELEKTROENERGETIKA
		elektrická stanice pro transformaci z vysokého napětí na nízké napětí
		nadzemní elektrické vedení velmi vysokého napětí
		nadzemní elektrické vedení vysokého napětí
		PLYNÁRENSTVÍ
		vysokotlaký plynovod
		RADIOKOMUNIKACE A TELEKOMUNIKACE
		elektronické komunikační zařízení
		radiové směrové spoje
		komunikační vedení včetně ochranného pásma
		PLOCHY TECHNICKÉ INFRASTRUKTURY
		inženýrské sítě (TI)

Poznámka:
Z - označení zastavitelných ploch
P - označení ploch přestavby
K - označení ploch změn v krajině







MĚŘÍTKO 1 : 5 000



DOPRAVNÍ INFRASTRUKTURA

STAV	NÁVRH	SILNIČNÍ DOPRAVA
		silniční doprava (DS)
		dopravní vybavení (DV)
		silnice III. třídy
		ostatní komunikace

OBČANSKÉ VYBAVENÍ

STAV	NÁVRH	
		veřejná infrastruktura (OV)
		hřbitov (OH)

PROSTUPNOST KRAJINY

STAV	NÁVRH	cyklotrasa
		lyžařská trasa
		turistická stezka

ZÁZNAM O ÚČINNOSTI ÚPLNÉ ZNĚNÍ PO VYDÁNÍ ZMĚNY Č. 1 ÚZEMNÍHO PLÁNU VESELÁ

Zastupitelstvo obce Veselá, jako příslušný správní orgán, vydalo Změnu č. 1 Územního plánu Veselá dne

Pořadové číslo poslední změny: První

Změna č. 1 nabyla účinnosti dne:

Oprávněná úřední osoba pořizovatele:

Ing. Ota Petrák
vedoucí stavebního úřadu
Městského úřadu Semily

ODPOVĚDNÝ ZÁSTUPCE PROJEKTANTA Ing. arch. Alena Koutová OBJEDNATEL/PORÍZOVATEL Obec Veselá/ Městský úřad Semily	PROJEKTANT kolektiv zhotovitele KRAJ Liberecký	SPOLUPRÁCE OBEC Veselá	 SURPMO, a.s. 110 00 Praha 1 Opletalova 1626/36 Projektové středisko 500 03 Hradec Králové Třída ČSA 219 Zakázkové číslo 03956842 ÚČELOVÝ STUPEN ÚPD FORMÁT PROFESE URB DATUM 06/2018 MĚŘÍTKO 1 : 5 000 ČÍSLO B.3
Oduvodnění Územního plánu Veselá Úplné znění po Změně č. 1			
Výkres koncepce veřejné infrastruktury			